

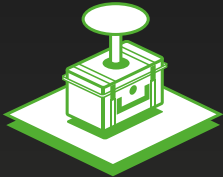
PRÉCISION MILLIMÉTRIQUE MULTIFRÉQUENCE

Différentes constellations de satellites fournissent une précision millimétrique, même dans les conditions les plus difficiles.



TRAITEMENT AUTONOME DES DONNÉES

Les données de mouvement et les résultats sont transférés directement sur le cloud.



SYSTÈME AUTONOME

Aucune station de base requise, capacité réseau complète, mesures 24/7, alimentation solaire.




RENTABLE ET FACILE À LOUER

Organisez vous-même vos relevés précis sans personnel. Facile à utiliser.



ALARME DE MOUVEMENT

Alertes en cas de déplacement, associées à des informations de direction et de vitesse.



NOUVEAUX RE- PÈRES RENTABLES

Extension des réseaux géodésiques existants et construction de stations de référence avec la précision IGS.



FACILE À UTILISER – FACILE À LOUER

Nous vous garantissons la meilleure conception d'arpentage, quelle que soit la taille et la complexité de votre projet. Nous trouverons une solution rentable et optimale pour résoudre vos tâches d'arpentage.

Contact pour les pays francophones:

Albert KOFFLER

T: +33 (0)3-88 78 05 19

P: +33 (0)680 42 66 20

Envoyez-nous votre demande:

ah.koffler@wanadoo.fr

Visitez notre site web:

www.texplor.com

TEXPLOR
WE DETECT.
WE PROTECT.

Texplor Group b.v.
Minervum 7408, 4817 ZG Breda, Pays-Bas
info@texplor.com

TEXPLOR
WE DETECT.
WE PROTECT.

www.texplor.com

UNE NOUVELLE ÈRE D'INTELLIGENCE PAR SATELLITE

TEXtant® – Suivi GNSS autonome des mouvements en X, Y, Z. Une précision géodésique révolutionnaire et rentable. Facile à utiliser.



TEXtant®

SURVEILLANCE DE SURFACE MULTI-FRÉQUENCE AUTONOME

Permet de mesurer avec une précision millimétrique le déplacement, la direction et la vitesse d'un ouvrage.

Fonctionne avec autant de précision qu'une station IGS mais est beaucoup plus rentable et efficace en terme de main-d'œuvre. Les données d'arpentage sont transférées directement sur votre site internet.

TRAITEMENT AUTONOME DES DONNÉES

Toutes les corrections de données sont effectuées par le logiciel TEXtant® sans qu'il soit nécessaire de faire appel à un spécialiste. Cela permet d'économiser du temps et de l'argent. Avec la même précision que le standard mondial des stations IGS.

LARGE GAMME DE DOMAINES D'APPLICATION

- Barrages et digues de protection
- Structures de taille diverse
- Centre d'enfouissement technique
- Zones de tremblement de terre
- Zones de glissement de terrain
- Réseaux géodésiques

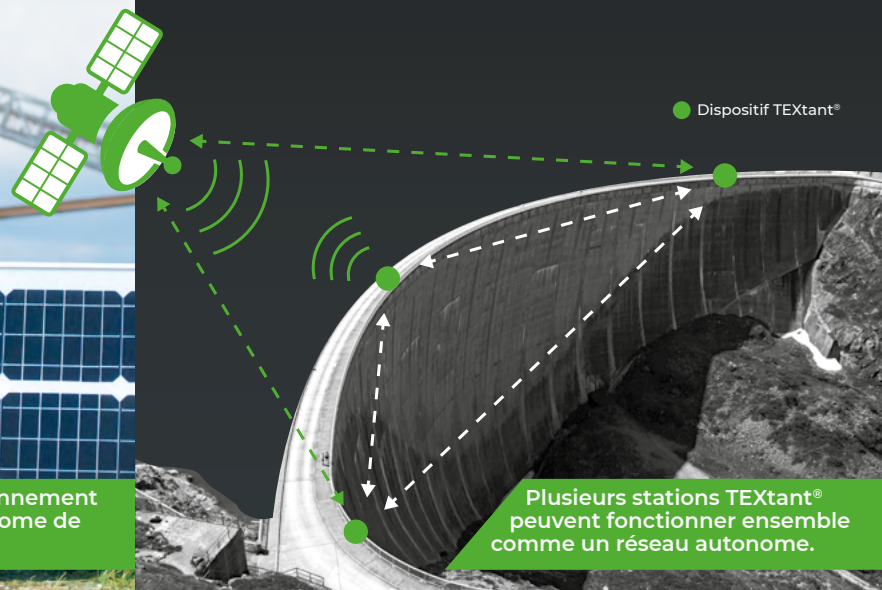
CONSTRUIT POUR SAUVER DES VIES ET POUR PROTÉGER L'ENVIRONNEMENT

Le changement climatique entraîne des risques accrus de glissements de terrain et des dangers environnementaux pour l'homme, les constructions, les barrages et les décharges. Les mouvements de la tectonique des plaques provoquent des tremblements de terre et d'autres menaces dans le monde entier. De nombreuses grandes villes sont situées dans des zones dangereuses et des millions de vies dépendent d'alertes précoces.

La station GNSS révolutionnaire TEXtant® est conçue comme un système d'alerte précoce flexible et rentable. Elle s'installe facilement sur tous types de zones et de structures pour surveiller les changements de déplacement et de vitesse. Les critères d'alarme sont adaptés aux besoins du client et fournissent des données de surveillance claires dans le temps.



Fournit un positionnement automatique autonome de points précis (ppp)



Plusieurs stations TEXtant® peuvent fonctionner ensemble comme un réseau autonome.



TEXtant® est une solution d'alerte précoce abordable avec une précision IGS.